

MAPECO PILOTE EN 4 ETAPES :

Etape 1 : Connexion aux bases de données. Pour produire les indicateurs voulus, MAPECO PILOTE se connecte aux différentes bases de données et se comporte virtuellement comme un entrepôt de données.

Etape 2 : Organisation. Une fois connecté aux données, MAPECO PILOTE permet d'organiser et de structurer les données par projet qui pourront ensuite être déployées sous formes d'application internet, intranet et extranet.

Etape 3 : Traitement MAPECO PILOTE permet de construire des indicateurs calculés en temps réels qui pourront être restitués sous formes de tableaux graphiques ou cartes statistiques.

Etape 4 : Diffusion. Également appelée reporting, cette étape se charge de diffuser et de présenter les informations à valeur ajoutée de telle sorte qu'elles apparaissent de la façon la plus lisible possible pour le décideur.

Ils ont choisi MAPECO PILOTE

- CRCI de Haute-Normandie
- CCI du Havre
- CCI de l'Eure
- CCI de Rouen

MAPECO PILOTE utilise la plate-forme Neten'board de NETENCY.



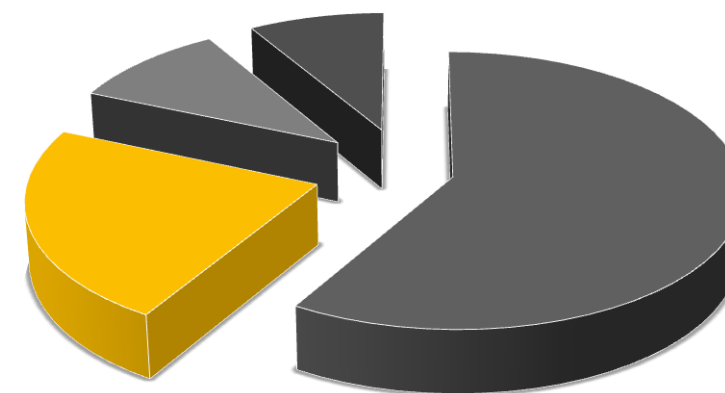
CHAMBRE DE COMMERCE
ET D'INDUSTRIE DE ROUEN

Quai de la Bourse BP 641
76007 Rouen cedex
Téléphone : 02 35 14 37 52
Télécopie : 02 35 14 38 34

www.rouen.cci.fr

Mai 2010 – Document non contractuel.

Mapeco Pilote



CHAMBRE DE COMMERCE
ET D'INDUSTRIE DE ROUEN

La Plateforme de gestion et de
diffusion de l'information
économique
100% web
dédiée aux C(R)CI



Mapeco Pilote

LA PLATE FORME DE GESTION ET DE DIFFUSION DE L'INFORMATION ECONOMIQUE 100 % WEB

Dans un contexte concurrentiel, les chambres consulaires déploient de nouveaux outils de gestion et de diffusion d'information économique notamment pour les décideurs publics et privés.

Pour répondre à ces objectifs, la CCI de Rouen a conçu la première plate-forme 100% web dédiée à la gestion et à la diffusion d'information économique.

1 GERER, PARTAGER ET DIFFUSER L'INFORMATION TERRITORIALE

MAPECO PILOTE est un outil 100% web dédié au pilotage des systèmes d'Informations économiques. Il permet d'organiser, de gérer, de mettre à jour en ligne puis de diffuser les données socio-économiques d'un territoire sous forme d'une multitude de projets web (Portail économique, tableaux de bord, cartographique en ligne...).

MAPECO PILOTE connecte vos différentes bases de données, en créant un entrepôt virtuel. Vous transformez ensuite vos données brutes en indicateurs décisionnels que vous pourrez diffuser sous formes d'applications et de tableaux de bord.

Les assistants permettent d'effectuer des traitements et des analyses multicritères puis de construire vos indicateurs pour exploiter au mieux les bases de données statistiques et en extraire les analyses pertinentes sous différentes formes (cartographies, tableaux ou graphiques) à toutes les échelles géographiques.



2 votre portail économique en quelques clics

2 CREER ET ADMINISTRER VOTRE SITE WEB EN QUELQUES CLICS

MAPECO PILOTE vous permet de créer et personnaliser votre site internet puisqu'il intègre les principales fonctionnalités d'un éditeur web via l'interface d'administration (définition des menus, création des pages dans un éditeur WYSIWYG, définition des tableaux de bords exploitant les données de vos bases, gestion des accès...).

MAPECO PILOTE facilite la construction d'applications sous forme d'une multitude de projets web : consultation des données, indicateurs composés, graphiques, tableaux dynamiques, cartographies statistiques, cartographies en ligne... Grâce aux assistants graphiques, vous personnalisez chaque application afin de diffuser et de présenter les informations à valeur ajoutée.

MAPECO PILOTE possède un puissant outil de gestion des accès. Les applications peuvent être déployées en intranet, extranet et internet.

Générer des tableaux de bord dynamiques

- portrait de territoire, bourse de locaux, fichier zone d'activités, portail cartographique...

Déployer et gérer des sites internet dynamiques

- Gestion et administration intégrée de votre site web (fonctionnalités d'un CMS)

Piloter votre système d'information économique

- Gestion des données, mise à jour en ligne, calcul des indicateurs en temps réel...

Bénéficier de bases de données métiers mutualisées

- Base de données prêtes à l'emploi, à intégrer dans votre système d'information


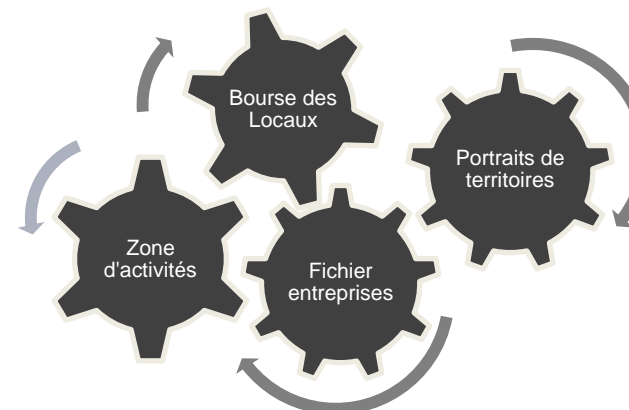
Démarrer avec des projets prêts à l'emploi

- Portrait de territoire, bourse des locaux, fichier zone d'activités...



3 DEMARRER AVEC DES PROJETS PRETS A L'EMPLOI

MAPECO PILOTE propose des bases de données mutualisées à intégrer dans votre système d'information. Des projets prêts à l'emploi vous permettront d'être rapidement opérationnel (Portrait de territoire, bourse de locaux, fichier zone d'activités...).



UN DEPLOIEMENT RAPIDE

Utilisation ne nécessitant qu'un navigateur web, sans besoin d'installation de composants logiciels sur le poste.



UNE UTILISATION SIMPLE ET CONVIVIALE

Utilisation intuitive, création d'applications par interfaces simples et sans programmation, ne nécessitant pas de formation côté utilisateur.



UN NOMBRE ILLIMITE(*) D'APPLICATIONS

MAPECO Pilote permet le déploiement illimité de projets et d'applications grâce à une palette de personnalisation (sans développement informatique) et une gestion souple des droits d'accès.

(*) selon version